География
6 класс

Тема «Морские границы. Океаны и моря, омывающие берега Росси»

Подпиши океаны и моря, омывающие берега России.

Тема: «Острова и полуострова России»

Напиши, какой остров, полуостров соответствует каждому номеру на карте (отметить на карте цифрами данные объекты)

1.Кольский
2.Таймыр
3.Чукотский
4.Камчатка
5.о. Новая Земля
6.Земля Франца – Иосифа
7.Северная Земля
8.Новосибирские острова
9.о. Врангеля
10.Сахалин
11.Курилы

Практическая работа.

Найдите на карте самый крупный остров России – Сахалин. Сделайте аппликацию этого острова. Приклейте на лист бумаги.

Найдите на карте самый большой полуостров России – Таймыр. Сделайте аппликацию этого полуострова. Приклейте на лист бумаги.

7 класс

Тема: «Зона полупустынь и пустынь. Географическое положение. Климат. Реки»

Географический диктант:

1.Как называются передвигающиеся песочные валы?
2.В какое время года выпадает наибольшее количество осадков в пустыне?
3.Сколько месяцев длится лето в пустыне?
4.Какова температура воздуха летом днем в пустыне?
5.Какова температура воздуха летом ночью в пустыне?
6.Средняя температура зимы в пустыне?
7.Какой глубины снег выпадает зимой в пустыне?
8.В какое время года начинают цвести растения в пустыне?
9.В какое время года пополняются пустынные реки? И за счет чего?

Работа с картой.

Используя карты «Природные зоны» и «Физическая карта России», определите, какие географические объекты располагаются на территории «Зоны полупустынь и пустынь»?

1) река Волга;
2) Валдайская возвышенность;
3) п-ов Таймыр;
4) река Дон;
5) Западно-Сибирская равнина;
6) Каспийское море;
7) Среднесибирское плоскогорье;
8) Восточно-Европейская равнина;
9) Среднерусская возвышенность;
10) горы Кавказ;
11) озеро Баскунчак.

Показать на физической карте России реки «Зоны полупустынь и пустынь»

Тема: «Растительный мир»

Сделать рисунок корневой системы любого растения пустыни.

8 класс

Тема: «Население и государства Южной Америки»

Нанесите на контурную карту государства Южной Америки.

Тема: «Бразилия»

Дайте характеристику одного из городов Бразилии. Отметьте его на карте.

Заполните таблицу

Полезные ископаемые Бразилии	Сельское хозяйство Бразилии

Тема: «Япония»

Заполнить таблицу

Растения Японии	Животный мир Японии

Сделать из бумаги японского журавлика

1 Для журавля нам понадобится квадратный лист:

2 Сгибаем лист «долинами» и «горами»:

3 Лист складываем в двойной квадрат, кладем его открытым краем к себе:



4 Сводим вместе смежные стороны верхнего пласта квадрата.
Намечаем линию сгиба верхнего угла.
Приоткрываем согнутые боковые углы, преобразуя «карманы» в вытянутый ромб.



5 Переворачиваем заготовку.

6 Проделываем то же с обратной стороны: сводим вместе стороны квадрата:

7 И преобразуем их в вытянутый ромб. Это и есть базовая форма «рыба»:

8 Второй этап – формируем хвост и шею.
Намечаем линию сгиба хвоста:

9 Вгибаем угол хвоста:

10 Делаем шею тоньше, отгибая полоски вдоль правой части заготовки:



11 Намечаем линию сгиба шеи:



12 Вгибаем угол шеи:

13 Вгибаем угол головы-клюва:

14 Третий, заключительный этап отгибаем крылья.

15 Готово